







-  Obszary narażone na niebezpieczeństwo powodzi dla rzek
 Obszary narażone na niebezpieczeństwo powodzi od budowli piętrzących

-  Rzeki
 Jeziora i zbiorniki

-  Granica państwa
 Granice regionów wodnych

skala 1:900 000

0 15 30 60 km

